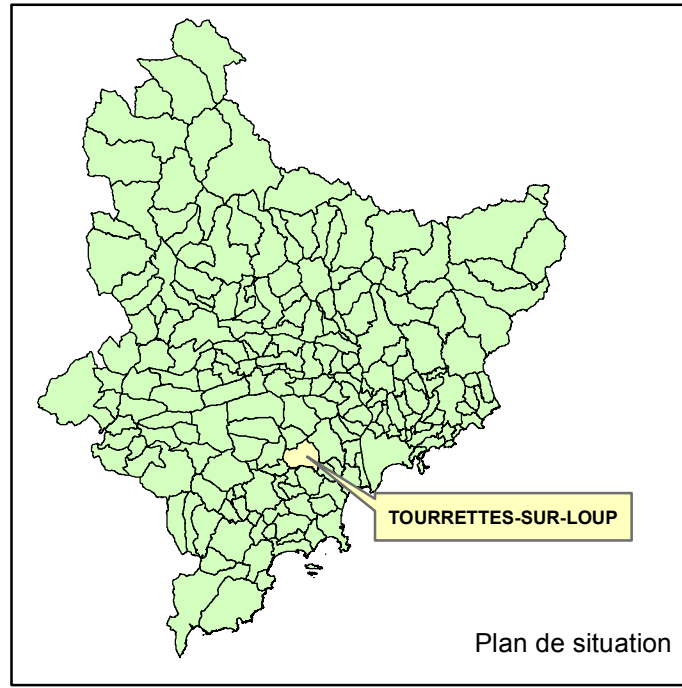




Commune de Tourrettes-sur-Loup
 PLAN de PREVENTION des RISQUES NATURELS
 PREVISIBLES d'INCENDIE de FORETS

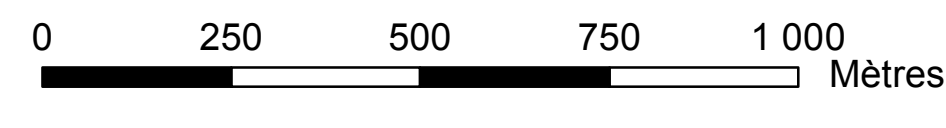

PROJET
Plan de zonage



1:10 000 Plan de situation Décembre 2020

| |
|---|
| PRESCRIPTION du PPRIF : 30 janvier 2019 |
| DELIBERATION du CONSEIL MUNICIPAL : |
| ENQUETE PUBLIQUE : |
| APPROBATION du PPRIF : |
| DIRECTION DEPARTEMENTALE DES TERRITOIRES ET DE LA MER ALPES-MARITIMES SERVICE DEPLACEMENTS-RISQUES-SECURITE |

- Zones :
- R - Zone de risque fort à très fort
 - B1a - Zone de risque modéré à fort à prescriptions particulières
 - B1 - Zone de risque modéré
 - B2 - Zone de risque faible
 - Zone non concernée par le risque



Source : bâti et parcelle PCI vecteur (dgi 2020)

